

Kampioen

Loosdrecht
DA'S P(L)AS
GENIETEN!

VAREN &
SLAPEN
MET
KORTING!

POORTHOPERT BETAALPUNT NIEUW PRIS 345

ADRESWISJING: ZE COLOFON

in de lesauto
**WILLIE
WARTAAL**

dubbeltest:


- 4 elektrische auto's
- 10 e-bikes



De 6 grootste misverstanden over verzekeren


PRENTENBOEK WALLIS

fiets- en wandelparadijs





Al eeuwenlang maken de Walliser hun huizen van hout.



De Bhutanesische Hängebrücke.



Alles vers!



Geen standaard ansichtkaart.



Wijnwandeling...

In een zuidelijk gelegen, droog en warm gebied ligt fiets- en wandelparadijs Wallis, een Zwitsers kanton dat nogal... apart is. Want waar anders vind je vechtende koeien, flessen in bomen en Franstalige krekels?

Nooit bij stil gestaan dat de Rhône ook door Zwitserland stroomt. En hoe, trouwens. Dwars door kanton Wallis haast hij zich van oost naar west, grijs van het kalkgruis dat zijrivieren vanuit het hooggebergte aanvoeren. In dat lieflijke dal ligt aan de oever tussen Sierre en Salgesch de grote camping Swiss Plage. Gerund door Krista en Rémy Genoud. Of we de zwarte koeien al hebben gezien, vraagt Rémy in het voorbijgaan. Nee, waar dan? "In de Val d'Hérens. Vechtkoeien." Rémy is alweer uit het zicht. Vechtkoeien.

Prentenboek

Prachtige dwarsvalleien stijgen vanaf het Rhônedal zuidwaarts naar vierduizenders als de Weisshorn, La Dent Blanche en de iconische Matterhorn. De Val d'Hérens begint 17 kilometer naar het westen, bij de Walliser hoofdstad Sion, maar vandaag staat een verkennend autotochtje vanuit Sierre naar de Val d'Anniviers gepland. De bewoners zijn als alle Walliser en Valaisans – Duits- en Franstalige inwoners van Wallis – behoorlijk apart. Eigenzinnig. Al eeuwenlang maken ze hun huizen van hout, dus waarom zou je daar in de 21ste eeuw mee stoppen? De dorpen zien bruin en zwart van stokoud, zongebakerd, oerdegelijk hout. Grimentz (1570 meter hoog

is een prentenboek, keurig onderhouden zoals heel Zwitserland. We lopen door de smalle straten. Oudere huizen en voorraadschuren staan op palen en ze zijn hier duidelijk weg van rode geraniums. Overal in de Val d'Anniviers zijn wandelroutes uitgezet, zien we, verder stijgend in de lengte van de vallei. Dankzij wintersportliften en -gondels zou je als wandelaar niet eens veel hoeven te klimmen om toch op 2249 meter hoogte het Lac de Moiry te bereiken, een spectaculair stuwmeer te midden van kale hellingen. Verderop eindigt de weg bij een blinkende gletsjer. Decor: besneeuwde Alpentoppen.

Overal gaarden

Maar die vechtkoeien? Nee, eerst een wandeling door de wijngaarden. De beroemde Weinwanderweg, tweeënehalf uur lopen, begint bij het wijnmuseum in Salgesch, waar we één duidelijke boodschap meekrijgen: bij de teelt komt nogal wat kijken, beste mensen. Vele families houden er eigen velden met wijnranken op na, naast hun dagelijkse werk. Het pad kronkelt tussen de gaarden door, overal panelen met toelichting (hoe de oogstmethode in de loop der jaren veranderden) en fijne vergezichten. Bij de woeste beek Raspile gaan we de taalgrens over, zo meldt een bord: in >


opreis



In veel oude dorpjes in Wallis lijkt de tijd te hebben stilgestaan.



'Nooit bij stilgestaan dat de Rhône ook door Zwitserland stroomt'.



Salgesch was Duits de voertaal, nu zijn de kreukels Franstalig. Want bij mooi weer – en dat is het vaak – verkondigen die hier hun mediterrane boodschap. Het pad voert langs een betonnen waterweg, en we danken aan wat onze burens Peter en Chantalle Koeken op de camping vertelden: veel wandelpaden leiden langs deze bisses of suonen. Honderden kilometers zijn er aangelegd in het relatief droge Rhônedal om het water van bronnen en gletsjers goed te benutten. De hoogteverschillen zijn klein, de omgeving is dankzij het water extra groen, allemaal gunstig voor wandelaars. De burens letten ons een Nederlandstalige wandelkaart zien met alle bisses in volle glorie. Die straks in Sierre ook maar even halen.

Als een lentebloem

Het pad eindigt bij het Château de Villa, Sierres trots. In dit 17e-eeuwse kasteel is alweer een wijnmuseum gevestigd maar ook een wijnproeverij waar een fles minder kost dan in de supermarkt. Restaurant Temple de la Raclette serveert lokale heerlijkheden, met name die ene fameuze specialiteit. Aanvankelijk denken we, binnenkomend, dat de bezoekers allemaal de schoenen hebben uitgetrokken. Maar nee, het is raclette, een schotel van aardappel en gesmolten kaas, met een smaak zacht als een lentebloem. In het Château mag je achtereens twaalf zelf gekozen Zwitserse kaassoorten proeven en vaststellen dat de verschillen... subtiel zijn. Sierre is eigenlijk een verzameling gehuchten waar vroeger in de winter


nomadische boeren uit het Val d'Anniviers verbleven. Sion is beter voorzien van historisch stedschoon. Over de Place de la Planta langs het bischopshuis en de kathedraal gaat het naar de hooggelegen citadel Valère, een ommuurd dorp met kerk en molen en uitzicht op kasteel le Tourbillon. Later brengt een tip ons naar de plek waar flessen in de bomen groeien, nou ja hangen, bij Vétroz. Eigenlijk is het nergens voor nodig, legt Gilles Besse van wijnkelder annex fruitschuur Germanier ons uit, maar zo'n peer die groeit in een fles is traditie, de toeristen zijn er wild van en ja, het verkoopt. Is de vrucht nog klein, dan gaat ie de fles in. Later wordt er eau-de-vie van gemaakt, perenlikeur, hier van het merk Bon Père.

Vechtcoeien

Na een paar fietstochten door het dal gaan we in het Val d'Hérens eindelijk op zoek naar de zwarte koeien van Rémy Genoud. We stuiten voorbij Vex op de Pyramiden van Euseigne, een natuurmonument dat de koeien weer even doet vergeten: een slagorde van hoge puntrotsen met alpinopetjes op. En dan... hoger in het dal, bij Arolla, ontdekken we een paar zwarte koeien, geduchte kortnekkige dames met natte neuzen. In een café licht de kelner het toe. In de kudde vechten de vrouwtjes om de hoogste plek in de rangorde. Elk jaar houdt Wallis een toernooi waarbij de koeien elkaar volgens het knock-outsysteem te lijf gaan. De winnares mag zich *La Reine Valaisanne* noemen, de Koningin van Wallis. Er valt wat te beleven, in Wallis. ■

De Weinwanderweg kronkelt tussen de wijngaarden door, met fraaie vergezichten als bonus.

59



Iedenaanbieding

Wie, wat, waar...



Beste reistijd

September. De koeien hebben 's zomers in de bergen gegraasd en worden nu naar beneden gehaald. De natuur begint te verkleuren. Er zijn minder toeristen. De wijncogst begint, feesten volgen elkaar op.

Aanraders

- **Lunch:** midden tussen de gaarden, op het terras van La Guérte Brûlefer. Tien minuten lopen vanaf de weg. Uitzicht op Sion en Rhône. Goede raclette. Reserveren: +41 (0)79-246 56 59.
- **Wijn:** Vraag om Fendant of Johannisberg, bekende Walliser soorten. Foires Williams vind je langs een parallelweg van de A9, bij Vétroz, de Rue du Transit Sud. Gilles van wijnkelder Germanier (www.jrgermanier.ch) verzorgt rondleidingen op vrij. en zat. (maar de flessen zijn weg na begin augustus).

Bhutanese Hängebrücke

Bij een van de vele mooie wandelingen door het natuurgebied Pfinnwald, steek je de Bhutanese Hängebrücke over, een 134 meter lange loopbrug versierd met banieren. De brug, die is ontworpen in Bhutan, symboliseert een verbintenis tussen christendom en boeddhisme en wil een brug slaan tussen de taalgebieden van Wallis.

Meer info

Camping bij Salgesch: www.swissplage.ch
Alles over de regio: www.sierre-anniviers.ch
Gratis fietsgebruik: www.wallisrollt.ch
Zwitserland toerisme: www.myswitzerland.com of 00600 - 10020029.



Scan deze QR-code met je smartphone en bestel de reisgids ANWB Actief Wallis nu zonder verzendkosten!
Ledenprijs € 13,95, niet-leden € 14,95.

WANDELEN IN WALLIS 8 DAGEN V.A. € 349,- P.P. mét kaasfondue



Wallis bestaat voor het grootste deel uit hooggebergte, ten noorden van de Rhône liggen de Berner Alpen en ten zuiden de Walliser of Penninische Alpen. Fijn voor zonzonliefhebbers en fantastisch voor wandelaars. Boek nu dit speciale arrangement van Pharos Reizen van ANWB.

Hotel Des Masques***

Hotel Des Masques is een middenklasse hotel in het autovrije dorp Anzère, gelegen op een zonnig terras op 1500 meter boven het Rhônedal, met een heerlijk uitzicht op het dal en de Walliser Alpen. Ontdek het prachtige wandelgebied aan de voet van het Wildhornmassief. In totaal vind je hier 166 kilometer aan gemarkeerde wandelpaden. Het hotel heeft een restaurant met terras, een bar/lounge met openhaard, fitness en wifi. De kamers zijn voorzien van een koelkastje en hebben een balkon.

Wat kost het?

19 mei-1 jun, 29 sep-13 okt € 349,- p.p.
2 jun-20 jul, 4 aug-28 sep € 369,- p.p.

2-pk

Aankomst op zaterdag. Kinderen t/m 10 jaar gratis, 11 t/m 16 jaar 50% korting o.b.v. verblijf op de kamer van 2 volbetalenden (excl. kaasfondue).

Wat krijg je?

- 7 overnachtingen met ontbijtbuffet
- 1 x driegangendiner op de aankomstdag
- 1 kaasfondue maaltijd in de middag
- een fles lokale wijn op de kamer bij aankomst.

Niet inbegrepen: evt. toeslagen, bijdrage Calamiteitenfonds € 2,50 per boeking.

Liever naar een hip Heidi Hotel in het autovrije Belalp? Kies dan voor Hamilton Lodge & Spa****, gelegen op 2100m in de door de Unesco tot beschermd gebied uitgeroepen Aletschfjerscher. 8-Daags arrangement v.a. € 549,- p.p., inclusief 7 nachten in een standaard 2-pk, 7x ontbijt, ontvangst met koffie en huisgemaakte appeltaart, 1x kaasfondue, 1x toegang tot de hotelpool, fles Walliser wijn.

Boeken bij ANWB

Bel het ANWB telefonisch reisbureau, 0900-9008070 (lokaal tarief) of kijk op kampioen.nl/reizen. De ANVR-reisvoorwaarden zijn van toepassing.